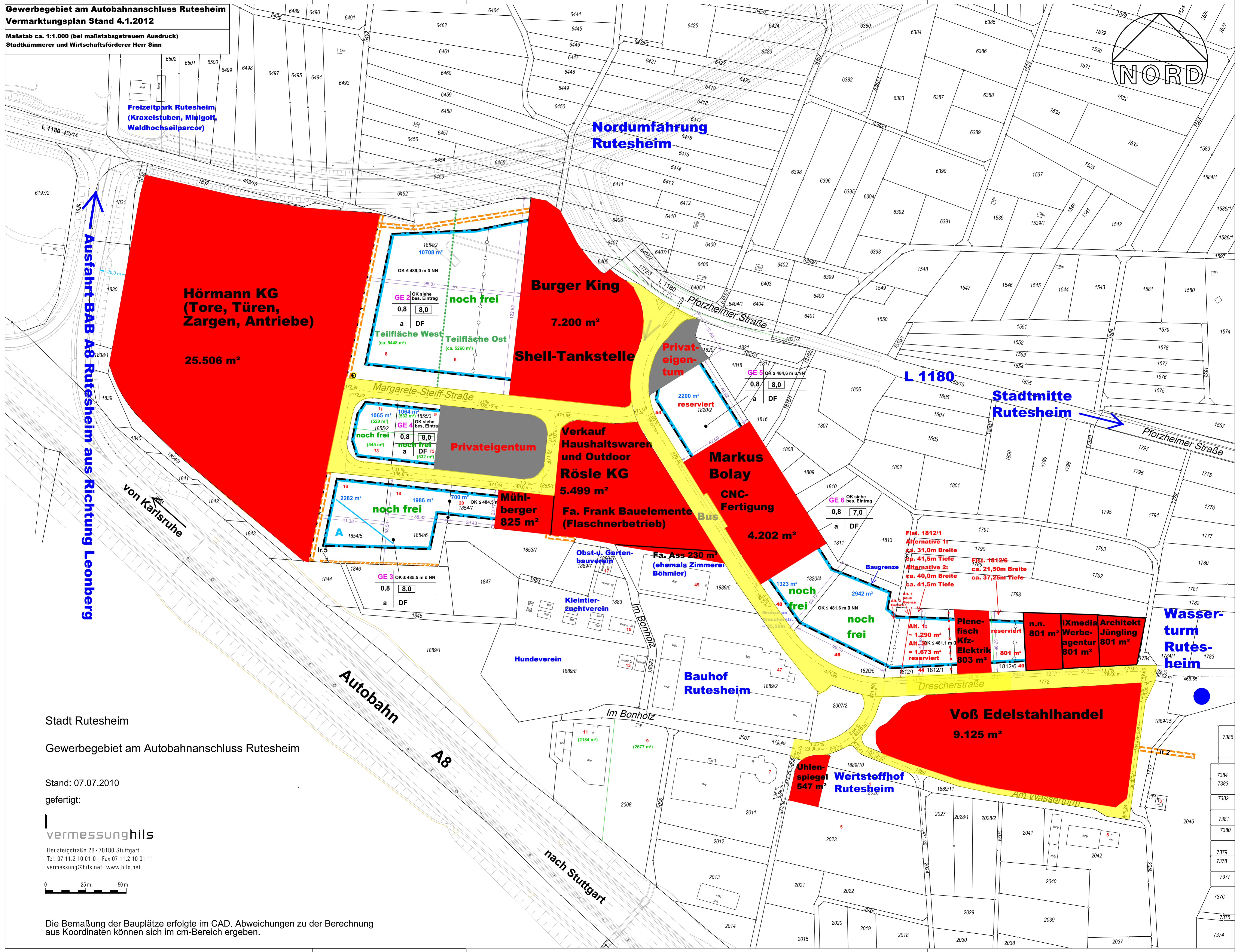
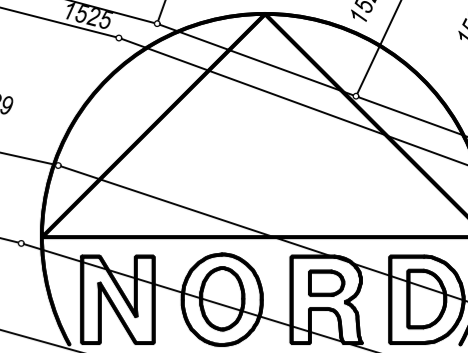


Gewerbegebiet am Autobahnanschluss Rutesheim
Vermarktungsplan Stand 4.1.2012

Maßstab ca. 1:1.000 (bei maßstabsgetreuem Ausdruck)
 Stadtkämmerer und Wirtschaftsförderer Herr Sinn

Freizeitpark Rutesheim
 (Kraxelstüben, Minigolf,
 Waldhochseilparcor)



Ausfahrt BAB A8 Rutesheim aus Richtung Leonberg

L 1180

Stadtmitte Rutesheim

Autobahn A8

Stadt Rutesheim

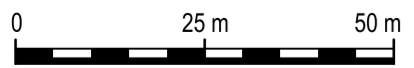
Gewerbegebiet am Autobahnanschluss Rutesheim

Stand: 07.07.2010

gefertigt:

vermessunghils

Heustegstraße 28 · 70180 Stuttgart
 Tel. 07 11.2 10 01-0 · Fax 07 11.2 10 01-11
 vermessung@hils.net · www.hils.net



Die Bemaßung der Bauplätze erfolgte im CAD. Abweichungen zu der Berechnung aus Koordinaten können sich im cm-Bereich ergeben.